




























































km +	STAD / Ville / City	Straat / Rue / Street	km-	38 km/h	40 km/h	42 km/h
	Versie: 30-12-2021	<i>Officieuze start / Départ officieux / Unofficial start</i>		12:45	12:45	12:45
0,0	BRUGGE	Markt	8,8			
		↑ Wollestraat ↑ Eekhoutstraat ↑ Garenmarkt				
		← Nieuwe Gentweg ↑ Schaarstraat → Predikherenrei				
		← Kazernevest ← Langestraat ↑ Hoogstraat				
		→ Mallebergplaats ← Philipstockstraat ↑ Markt				
		→ Steenstraat ↑ 't Zand → Vrijdagmarkt				
		← Smedenstraat ↑ Torhoutsesteenweg				
5,2		Torhoutsesteenweg (N32) - Km/paal 4.3	0			
		Officiële Start – Départ Officiel – Official Start				
0,0	BRUGGE	Torhoutsesteenweg (N32) - Km/paal 4.3	162,8	13:05	13:05	13:05
2,0	LOPPEM - ZEDELGEM	Torhoutsesteenweg (N32)	160,8	13:08	13:08	13:07
3,7	HEIDELBERG	Torhoutsesteenweg (N32)	159,1	13:10	13:10	13:10
3,8		Loppemstraat	159,0	13:11	13:10	13:10
4,5	ZEDELGEM	Loppemstraat	158,3	13:12	13:11	13:11
5,4	ZEDELGEM	Loppemstraat	157,4	13:13	13:13	13:12
6,1		Groenestraat	156,7	13:14	13:14	13:13
7,0		Groenestraat	155,8	13:16	13:15	13:15
8,1		Brugsestraat (N368)	154,7	13:17	13:17	13:16
11,9	AARTRIJKE	Brugsestraat (N368) / Eernegemsestraat (N368)	150,9	13:23	13:22	13:22
15,0	EERNEGEM - ICHTEGEM	Zedelgemsesteenweg (N368)	147,8	13:28	13:27	13:26
16,7	EERNEGEM	Zedelgemsesteenweg (N368)	146,1	13:31	13:30	13:28
18,8		Oostendesteinweg (N33)	144,0	13:34	13:33	13:31
19,5		Leugenboomstraat	143,3	13:35	13:34	13:32
20,4	KOEKELARE	Eernegemstraat	142,4	13:37	13:35	13:34
22,7	KOEKELARE	Eernegemstraat	140,1	13:40	13:39	13:37
22,8		Moerestraat	140,0	13:41	13:39	13:37
25,7	MOERE	Molenstraat	137,1	13:45	13:43	13:41
26,1		Provincieweg	136,7	13:46	13:44	13:42
27,6	KOEKELARE - ZANDE	Korkentapstraat	135,2	13:48	13:46	13:44
28,3		Zandestraat	134,5	13:49	13:47	13:45
28,4	ZANDE	Zandestraat	134,4	13:49	13:47	13:45
30,5	GISTEL - ZEVEKOTE	Schouttetenstraat / Baan op Zande	132,3	13:53	13:50	13:48
31,4	ZEVEKOTE - GISTEL	Zevekotestraat	131,4	13:54	13:52	13:49
31,4	Start - Baan op Zande	Wegwerpzone - Litter Zone - Zone De Litière	131,4	13:54	13:52	13:49
32,2	End - Km/paal 24,3		130,6	13:55	13:53	13:51
33,5	GISTEL	Bruggesteinweg	129,3	13:57	13:55	13:52
33,8	ST-PIETERS-KAPPELLE	Bruggesteinweg	129,0	13:58	13:55	13:53
34,2		Diksmuidestraat	128,6	13:59	13:56	13:53
35,0		Brugsesteenweg	127,8	14:00	13:57	13:55
36,3	SCHORE - MIDDELKERKE	Brugsesteenweg	126,5	14:02	13:59	13:56
38,0	MANNENEKENSVERE	Brugsesteenweg	124,8	14:05	14:02	13:59
39,7	ST JORIS - NIEUWPOORT	Brugsesteenweg	123,1	14:07	14:04	14:01
40,3	OUD ST JORIS	Brugsesteenweg	122,5	14:08	14:05	14:02
42,0		Ramskapellestraat	120,8	14:11	14:08	14:05
43,5		Ramskapellestraat	119,3	14:13	14:10	14:07
43,6	RAMSKAPELLE	Ramskapellestraat	119,2	14:13	14:10	14:07
45,1		Diksmuidse Weg	117,7	14:16	14:12	14:09
46,7	PERVIJZE	Diksmuidse Weg	116,1	14:18	14:15	14:11
46,8		Booitshoekestraat	116,0	14:18	14:15	14:11
48,0	BOOITSHOEKE - VEURNE	Pervijzestraat	114,8	14:20	14:17	14:13
50,6		Booitshoekestraat	112,2	14:24	14:20	14:17
52,5		Toekomstlaan (N330)	110,3	14:27	14:23	14:20
53,2		Brugsesteenweg (N35)	109,6	14:29	14:24	14:21
55,5		PLAATSELIJK PARCOURS (kruispunt Albert I Laan)	107,3	14:32	14:28	14:24
55,7	VEURNE	Brugsesteenweg (N35)	107,1	14:32	14:28	14:24
56,3		Veldstraat	106,5	14:33	14:29	14:25
56,4		Zannikenlaan	106,4	14:34	14:29	14:25
56,9		Voetbalstraat	105,9	14:34	14:30	14:26
57,2		Nieuwpoortkeiweg (N39)	105,6	14:35	14:30	14:26
58,5	WULPEN - KOKSIJDE	Nieuwpoortkeiweg (N39)	104,3	14:37	14:32	14:28
59,1	begin: km/paal 7.3	BEVOORRADING / RAVITAILLEMENT / FOOD SUPPLIES	103,7	14:38	14:33	14:29
60,3	einde: km/paal 7.3		Wegwerpzone - Litter Zone - Zone De Litière	102,5	14:40	14:35
60,5		Toekomstlaan (N330)	102,3	14:40	14:35	14:31
62,4	OOSTDUINKERKE	Dorpsstraat	100,4	14:43	14:38	14:34
62,4		Leopold II laan	100,4	14:43	14:38	14:34

62,8		←	Guldenzandstraat	100,0	14:44	14:39	14:34
64,5		←	Doornpannestraat	98,3	14:46	14:41	14:37
65,2		←	Albert I Laan / Koninklijke Baan (N34)	97,6	14:47	14:42	14:38
66,1	KOKSIJDE	→	Koninklijke Baan (N34)	96,7	14:49	14:44	14:39
66,5		←	Lejeunelaan	96,3	14:50	14:44	14:40
67,2		↻	Albert Bliccklaan	95,6	14:51	14:45	14:41
67,8		←	Koninklijke Baan (N34)	95,0	14:52	14:46	14:41
70,2	DE PANNE	→	Nieuwpoortlaan (N34)	92,6	14:55	14:50	14:45
70,3		←	Koninginnelaan	92,5	14:56	14:50	14:45
70,4		←	Astridlaan / Fr. Beerlantlaan / Prins Albertlaan	92,4	14:56	14:50	14:45
71,1		→	Marktlaan - Markt	91,7	14:57	14:51	14:46
71,3		←	Zeelaan	91,5	14:57	14:51	14:46
71,8		←	Veurnestraat (N35)	91,0	14:58	14:52	14:47
72,6	Doortocht Aankomstlijn -1- Passage Ligne d'Arrivée			90,2	14:59	14:53	14:48
72,7		→	Blauwe Distelweg	90,1	14:59	14:54	14:48
72,8		→	Sint-Elisabethlaan	90,0	14:59	14:54	14:49
73,6	Overweg tram	↻	Kerkstraat	89,2	15:01	14:55	14:50
73,6		←	Kerkstraat	89,2	15:01	14:55	14:50
74,8		↻	Duinhoekstraat (N386)	88,0	15:03	14:57	14:51
76,0		←	Langgeleedstraat	86,8	15:05	14:59	14:53
77,0		←	Smekaertstraat	85,8	15:06	15:00	14:55
77,3	ADINKERKE	→	Smekaertstraat - Dorpsstraat	85,5	15:07	15:00	14:55
78,1		→	Stationstraat (N34)	84,7	15:08	15:02	14:56
78,5		↻	Dijk (N39)	84,3	15:08	15:02	14:57
79,0		←	Moeresteenweg	83,8	15:09	15:03	14:57
81,3	VEURNE - DE MOEREN	→	W. Cobergherstraat	81,5	15:13	15:06	15:01
82,8		→	W. Cobergherstraat	80,0	15:15	15:09	15:03
84,7	HOUTEM	→	W. Cobergherstraat / Moeresteenweg	78,1	15:18	15:12	15:06
84,8		←	Sikkelstraat	78,0	15:18	15:12	15:06
87,9	WULVERINGEM - VEURNE	←	Sikkelstraat	74,9	15:23	15:16	15:10
89,2		←	Zwaantje	73,6	15:25	15:18	15:12
89,9	BULSKAMP	→	Beauvoordestraat	72,9	15:26	15:19	15:13
90,8	BULSKAMP	→	Beauvoordestraat	72,0	15:28	15:21	15:14
91,4		←	Bulskampstraat	71,4	15:29	15:22	15:15
92,3		→	Bulskampstraat	70,5	15:30	15:23	15:16
94,2		↻	Europalaan (N8)	68,6	15:33	15:26	15:19
95,7		←	Europalaan (N8) - oprit	67,1	15:36	15:28	15:21
95,8		→	Duinkerkestraat (N39)	67,0	15:36	15:28	15:21
96,1		↻	Daniel De Haenelaan	66,7	15:36	15:29	15:22
96,6		↻	Pannestraat	66,2	15:37	15:29	15:23
96,8		→	Noordstraat	66,0	15:37	15:30	15:23
96,9		→	Grote Markt	65,9	15:38	15:30	15:23
97,0		←	Zuidstraat	65,8	15:38	15:30	15:23
97,4		↻	Zuidstraat	65,4	15:38	15:31	15:24
97,6	Brug kanaal	⚠	Zuidstraat	65,2	15:39	15:31	15:24
97,6		→	Ieperse Steenweg	65,2	15:39	15:31	15:24
97,8		↻	Zuidburgweg	65,0	15:39	15:31	15:24
98,0	Brug kanaal	⚠	Zuidburgweg	64,8	15:39	15:32	15:25
98,0		→	Vaartstraat	64,8	15:39	15:32	15:25
98,5		←	Nijverheidsstraat	64,3	15:40	15:32	15:25
98,6		→	OPGELET - ATTENTION : Truckshop !!	64,2	15:40	15:32	15:25
99,9		←	Albert I Laan	62,9	15:42	15:34	15:27
100,6		←	Brugsesteenweg (N35)	62,2	15:43	15:35	15:28
100,8	VEURNE	→	Brugsesteenweg (N35)	62,0	15:44	15:36	15:29
101,4		←	Veldstraat	61,4	15:45	15:37	15:29
101,5		→	Zannikenlaan	61,3	15:45	15:37	15:30
102,0		→	Voetbalstraat	60,8	15:46	15:38	15:30
102,3		→	Nieuwpoortkeiweg (N39)	60,5	15:46	15:38	15:31
103,0	N39 Km/paal 8.5 *** PREMIE SPRINT ***			59,8	15:47	15:39	15:32
103,6	WULPEN - KOKSIJDE	→	Nieuwpoortkeiweg (N39)	59,2	15:48	15:40	15:33
104,8	begin: km/paal 6,7	Wegwerpzone - Litter Zone - Zone De Litière		58,0	15:50	15:42	15:34
105,4	einde: km/paal 7.3			57,4	15:51	15:43	15:35
105,6		↻	Toekomstlaan (N330)	57,2	15:51	15:43	15:35
107,5	OOSTDUINKERKE	←	Dorpsstraat	55,3	15:54	15:46	15:38
107,5		→	Leopold II laan	55,3	15:54	15:46	15:38
107,9		←	Guldenzandstraat	54,9	15:55	15:46	15:39
109,6		←	Doornpannestraat	53,2	15:58	15:49	15:41
110,3		←	Albert I Laan / Koninklijke Baan (N34)	52,5	15:59	15:50	15:42
111,2	KOKSIJDE	→	Koninklijke Baan (N34)	51,6	16:00	15:51	15:43
111,6		←	Lejeunelaan	51,2	16:01	15:52	15:44

112,3			Albert Bliccklaan	50,5	16:02	15:53	15:45
112,9			Koninklijke Baan (N34)	49,9	16:03	15:54	15:46
115,3	DE PANNE		Nieuwpoortlaan (N34)	47,5	16:07	15:57	15:49
115,4			Koninginnelaan	47,4	16:07	15:58	15:49
115,5			Astridlaan / Fr. Beerlantlaan / Prins Albertlaan	47,3	16:07	15:58	15:50
116,2			Marktlaan - Markt	46,6	16:08	15:59	15:51
116,4			Zeelaan	46,4	16:08	15:59	15:51
116,9			Veurnestraat (N35)	45,9	16:09	16:00	15:52
117,7	Doortocht Aankomstlijn -2- Passage Ligne d'Arrivée			45,1	16:10	16:01	15:53
117,8			Blauwe Distelweg	45,0	16:11	16:01	15:53
117,9			Sint-Elisabethlaan	44,9	16:11	16:01	15:53
118,7	Overweg tram		Kerkstraat	44,1	16:12	16:03	15:54
118,7			Kerkstraat	44,1	16:12	16:03	15:54
119,9			Duinhoekstraat (N386)	42,9	16:14	16:04	15:56
121,1			Langgeleedstraat	41,7	16:16	16:06	15:58
122,1			Smekaertstraat	40,7	16:17	16:08	15:59
122,4	ADINKERKE		Smekaertstraat - Dorpsstraat	40,4	16:18	16:08	15:59
123,2			Stationstraat (N34)	39,6	16:19	16:09	16:01
123,6			Dijk (N39)	39,2	16:20	16:10	16:01
124,1			Moeresteenweg	38,7	16:20	16:11	16:02
126,4	VEURNE - DE MOEREN		W. Cobergherstraat	36,4	16:24	16:14	16:05
127,9			W. Cobergherstraat	34,9	16:26	16:16	16:07
129,8	HOUTEM		W. Cobergherstraat / Moeresteenweg	33,0	16:29	16:19	16:10
131,9			Sikkelstraat	30,9	16:33	16:22	16:13
133,0	WULVERINGEM - VEURNE		Sikkelstraat	29,8	16:35	16:24	16:15
134,3			Zwaantje	28,5	16:37	16:26	16:16
135,0	BULSKAMP		Beauvoordestraat	27,8	16:38	16:27	16:17
135,9	BULSKAMP		Beauvoordestraat	26,9	16:39	16:28	16:19
136,5			Bulskampstraat	26,3	16:40	16:29	16:20
137,4			Bulskampstraat	25,4	16:41	16:31	16:21
139,3			Europalaan (N8)	23,5	16:44	16:33	16:24
140,8			Europalaan (N8) - oprit	22,0	16:47	16:36	16:26
140,9			Duinkerkestraat (N39)	21,9	16:47	16:36	16:26
141,2			Daniel De Haenelaan	21,6	16:47	16:36	16:26
141,7			Pannestraat	21,1	16:48	16:37	16:27
141,9			Noordstraat	20,9	16:49	16:37	16:27
142,0			Grote Markt	20,8	16:49	16:38	16:27
142,1			Zuidstraat	20,7	16:49	16:38	16:28
142,5			Zuidstraat	20,3	16:50	16:38	16:28
142,7	Brug kanaal		Zuidstraat	20,1	16:50	16:39	16:28
142,7			Ieperse Steenweg	20,1	16:50	16:39	16:28
142,9			Zuidburgweg	19,9	16:50	16:39	16:29
143,1	Brug kanaal		Zuidburgweg	19,7	16:50	16:39	16:29
143,1			Vaartstraat	19,7	16:50	16:39	16:29
143,6			Nijverheidsstraat	19,2	16:51	16:40	16:30
143,7			OPGELET - ATTENTION : Truckshop !!	19,1	16:51	16:40	16:30
145,0			Albert I Laan	17,8	16:53	16:42	16:32
145,7			Brugsesteenweg (N35)	17,1	16:55	16:43	16:33
145,9	VEURNE		Brugsesteenweg (N35)	16,9	16:55	16:43	16:33
146,5			Veldstraat	16,3	16:56	16:44	16:34
146,6			Zannikenlaan	16,2	16:56	16:44	16:34
147,1			Voetbalstraat	15,7	16:57	16:45	16:35
147,4			Nieuwpoortkeiweg (N39)	15,4	16:57	16:46	16:35
148,7	WULPEN - KOKSIJDE		Nieuwpoortkeiweg (N39)	14,1	16:59	16:48	16:37
149,9	begin: km/paal 6,7	Wegwerpzone - Litter Zone - Zone De Litière		12,9	17:01	16:49	16:39
150,5	einde: km/paal 7.3			12,3	17:02	16:50	16:40
150,7			Toekomstlaan (N330)	12,1	17:02	16:51	16:40
152,6	OOSTDUINKERKE		Dorpsstraat	10,2	17:05	16:53	16:43
152,6			Leopold II laan	10,2	17:05	16:53	16:43
153,0			Guldenzandstraat	9,8	17:06	16:54	16:43
153,7			Doornpanestraat	9,1	17:07	16:55	16:44
155,4			Albert I Laan / Koninklijke Baan (N34)	7,4	17:10	16:58	16:47
156,3	KOKSIJDE		Koninklijke Baan (N34)	6,5	17:11	16:59	16:48
156,7			Lejeunelaan	6,1	17:12	17:00	16:48
157,4			Albert Bliccklaan	5,4	17:13	17:01	16:49
158,0			Koninklijke Baan (N34)	4,8	17:14	17:02	16:50
160,4	DE PANNE		Nieuwpoortlaan (N34)	2,4	17:18	17:05	16:54
160,5			Koninginnelaan	2,3	17:18	17:05	16:54
160,6			Astridlaan / Fr. Beerlantlaan / Prins Albertlaan	2,2	17:18	17:05	16:54
161,3			Marktlaan - Markt	1,5	17:19	17:06	16:55

161,5		← Zeelaan	1,3	17:20	17:07	16:55
161,9		Afleiding volgwagens/Détournement Suiveurs RECHTS/DROITE	0,9	17:20	17:07	16:56
162,0		← Veurnestraat (N35)	0,8	17:20	17:08	16:56
162,8		 AANKOMST / ARRIVÉE / FINISH 	0	17:22	17:09	16:57